

## RECHTSGRUNDLAGEN

§§ 2, 2a, SOWIE 8 - 12 DES BUNDESBAUGESETZES - BBauG - VOM 23. JUNI 1960 (BGBl. I S. 341) IN DER FASSUNG DES GESETZES VOM 6. JULI 1979 (BGBl. I S. 949)


§ 103 DER BAUORDNUNG FÜR DAS LAND NORDRHEIN - WESTFALEN (BauONW) IN DER FASSUNG DER ÄNDERUNG VOM 27. MÄRZ 1979 (GV NW S. 122)

§ 4 DER GEMEINDEORDNUNG NW IN DER FASSUNG DER BEKANNTMACHUNG VOM 1. OKTOBER 1979 (GV NW S. 594)

DIE VERORDNUNG ÜBER DIE BAULICHE NUTZUNG DER GRUNDSTÜCKE (BAUNUTZUNGSVERORDNUNG - BauNVO) IN DER FASSUNG DER BEKANNTMACHUNG VOM 15. 9. 1977 (BGBl. I S. 1757)

## FESTSETZUNGEN (§ 9 BBauG)

### ART DER BAULICHEN NUTZUNG




REINES WOHNGEBIET (§ 3 BauNVO)

### VERKEHRSFLÄCHEN




STRASSENVERKEHRSFLÄCHEN

### GRENZEN UND LINIEN



GRENZE DES RÄUMLICHEN GELTUNGSBEREICHES DER BEBAUUNGSPLANÄNDERUNG



STRASSENBEGRÄNZUNGSLINIE

ES WIRD BESCHEINIGT, DASS DIE DARSTELLUNG DES GEGENWÄRTIGEN ZUSTANDES MIT DEM KATSTERNACHWEIS ÜBEREINSTIMMT UND DIE FESTLEGUNG DER STADTEBAULICHEN PLANUNG GEOMETRISCH EINDEUTIG IST

RHEDA - WIENENBRÜCK, DEN 25. 09. 1984  
KREIS GUTERSLOH  
- VERMESSUNGS - U. KATASTERAMT -

LS GEZ. BÖTTGER  
LTD. KREISVERMESSUNGSDIREKTOR

ENTWURF UND ANFERTIGUNG DES PLANES ERFOLGTE DURCH DAS PLANUNGSAMT DER GEMEINDE SCHLOSS HOLTE - STUKENBROCK

SCHLOSS HOLTE - STUKENBROCK, 24. 08. 1984  
DER GEMEINDEDIREKTOR  
- PLANUNGSAMT -

I. A. ING. GRAD

DIESE 2. ÄNDERUNG DES BEBAUUNGSPLANES IST GEMÄSS § 2(1) DES BUNDESBAUGESETZES VOM 23. JUNI 1960 - BGBl. I S. 341 - IN DER FASSUNG DER BEKANNTMACHUNG VOM 7. 6. 1979 - BGBl. I S. 949 - DURCH BESCHLUSS DES RATES DER GEMEINDE SCHLOSS HOLTE - STUKENBROCK VOM 14. 03. 1984 AUFGESTELLT WORDEN

SCHLOSS HOLTE - STUKENBROCK  
DEN 26. 03. 1984

BÜRGERMEISTER RATSMITGLIED

DIESE 2. ÄNDERUNG DES BEBAUUNGSPLANES HAT ALS ENTWURF EINSCHLIESSLICH DER BEGRÜNDUNG GEMÄSS § 2a(6) DES BUNDESBAUGESETZES VOM 23. JUNI 1960 - BGBl. I S. 341 - IN DER FASSUNG DER BEKANNTMACHUNG VOM 6. 7. 1979 - BGBl. I S. 949 - IN DER ZEIT VOM 21. 01. 1985 BIS 22. 02. 1985 ÖFFENTLICH AUSGELEGEN. DIE ÖFFENTLICHE AUSLEGUNG WURDE AM 10. 01. 1985 ORTSÜBLICH BEKANNT GEMACHT

SCHLOSS HOLTE - STUKENBROCK,  
DEN 25. 01. 1985

GEMEINDEDIREKTOR

DIESE 2. ÄNDERUNG DES BEBAUUNGSPLANES IST GEMÄSS 10 DES BUNDESBAUGESETZES IN DER FASSUNG DER BEKANNTMACHUNG VOM 6. 7. 1979 - BGBl. I S. 949 - UND DES § 4(1) DER GEMEINDEORDNUNG FÜR DAS LAND NORDRHEIN - WESTFALEN IN DER FASSUNG DER BEKANNTMACHUNG VOM 15. 5. 1979 - GV NW 1979 S. 408 - VOM RAT DER GEMEINDE SCHLOSS HOLTE - STUKENBROCK AM 05. 03. 1985 ALS SATZUNG BESCHLOSSEN WORDEN.

SCHLOSS HOLTE - STUKENBROCK,  
DEN 12. 03. 1985

BÜRGERMEISTER RATSMITGLIED

DIESE 2. ÄNDERUNG DES BEBAUUNGSPLANES IST GEMÄSS § 11 DES BUNDESBAUGESETZES IN DER FASSUNG DER BEKANNTMACHUNG VOM 6. 7. 1979 - BGBl. I S. 949 MIT VERFUGUNG VOM GENEHMIGT WORDEN.

DETMOLD, DEN  
DER REGIERUNGSPRÄSIDENT

A. Z.

I. A.

DIESER GENEHMIGTE PLAN WIRD MIT DER BEGRÜNDUNG GEMÄSS § 12 DES BUNDESBAUGESETZES IN DER FASSUNG DER BEKANNTMACHUNG VOM 6. 7. 1979 - BGBl. I S. 949 - AB FÜR JEDERMANN EINSICHT BEREITGEHALTEN. DIE GENEHMIGUNG SOWIE ORT UND ZEIT DER BEREITHALTUNG DES PLANES SIND AM ORTSÜBLICH BEKANNT GEMACHT WORDEN

SCHLOSS HOLTE - STUKENBROCK,

DER GEMEINDEDIREKTOR  
- PLANUNGSAMT -

I. A.

ÄNDERUNGEN NACH DER OFFENLEGUNG:



GEMEINDE  
SCHLOSS HOLTE -  
STUKENBROCK

BEBAUUNGSPLAN NR 5b

TENGE - NORD

2. ÄNDERUNG

M 1:1000

GEMARKUNG SCHLOSS HOLTE

FLUR 8

AUSFERTIGUNG