














-  Räumlicher Geltungsbereich für den Bebauungsplan Nr. 46
-  Räumlicher Geltungsbereich der 22. FNP-Änderung
-  FFH-Gebiet
-  VS-Gebiet
-  Naturschutzgebiet
-  Landschaftsschutzgebiet
-  nach § 30 BNatSchG i.V.m. § 42 LNatSchG NRW geschütztes Biotop
-  Allees im Alleenkataster NRW
-  Biotopkatasterfläche
-  Flächenkulisse für den landesweiten Biotopverbund in NRW
Stufe 1 (besondere Bedeutung) und Stufe 2 (herausragende Bedeutung)

Bebauungsplan Nr. 46 "Gewerbepark Senne" und 22. Änderung des Flächennutzungsplans der Stadt Schloß Holte-Stukenbrock

	Auftraggeber:
Umweltfachliche Grundlagen	Anlage 1
Umweltbericht	Maßstab: 1 : 10.000
(Stand: Satzungsbeschluss Bebauungsplan)	Projekt-Nr.: 4687
	Plangröße: DIN A3
	Datum: März 2023
	gezeichnet: SD
	bearbeitet: SD
 KORTEMEIER BROKMANN LANDSCHAFTSARCHITECTEN	geprüft: 
Kartemeier Brokmann Landschaftsarchitekten-GmbH	Distelstraße 92 32051 Herford T +49(0)52 21 9739-0 F +49(0)52 21 9739-30

Y:\projekte\4000_5000\4600_4700\4687\03_CAD\Entwurf\Offenlage\22\027_SHS_Gewerbepark_Senne_Fachgrundlagen_LB_Anlage-1.dwg

GEObasis.nrw
 Land NRW (2021)